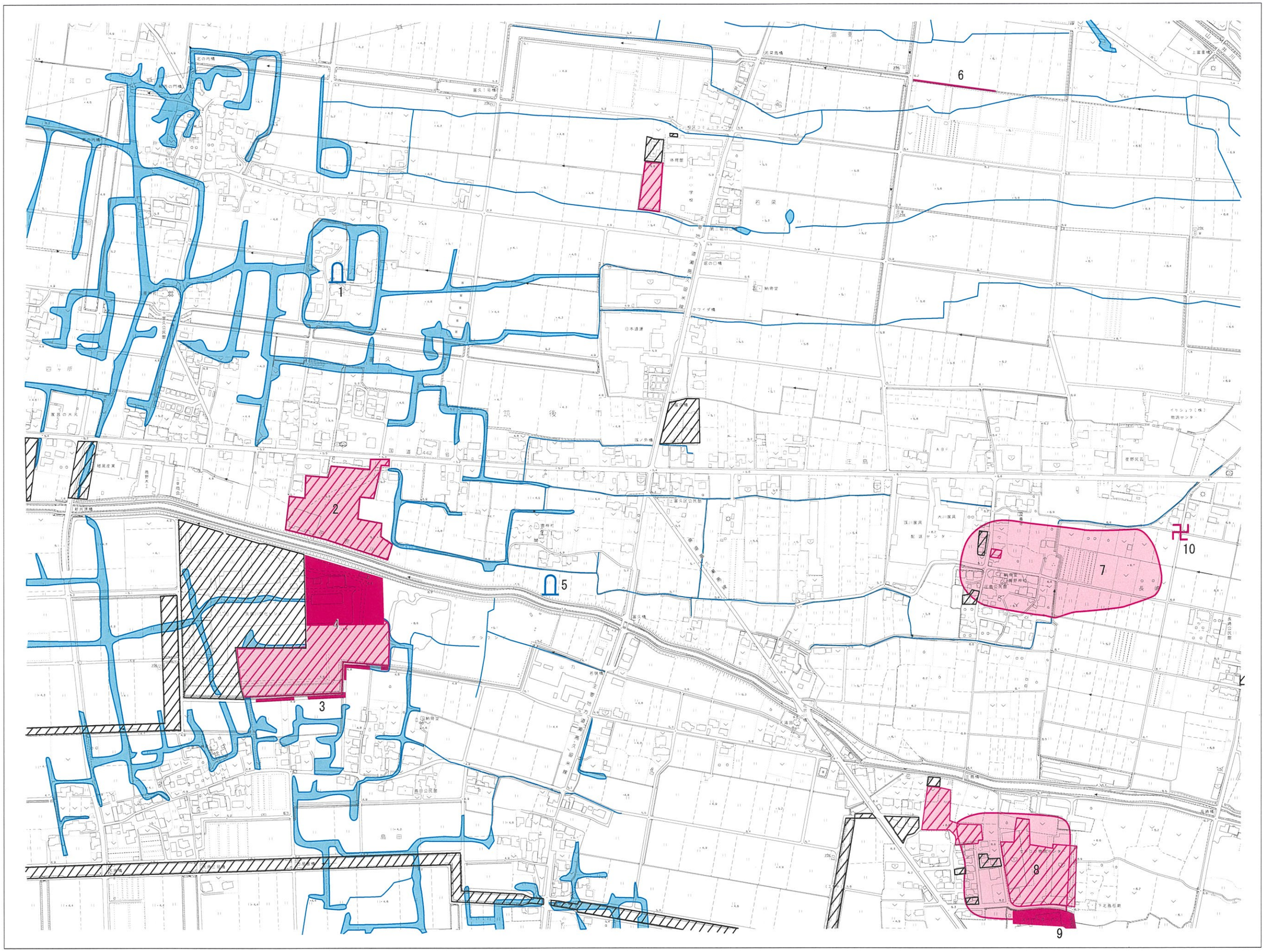

図 13　筑後市文化財分布図（11）　富久

1：6,000

0　100　200　300　400　500m

概見図

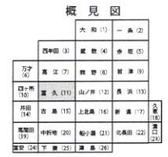

記号

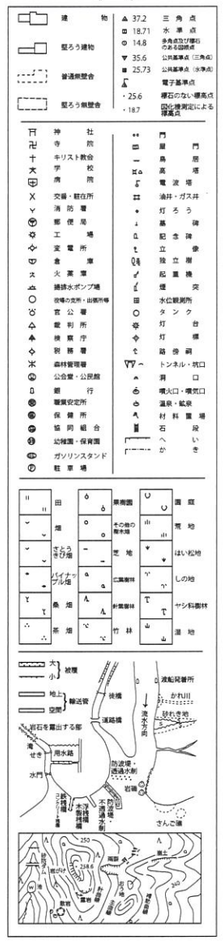
建物
堅ろう建物
普通無壁舎
堅ろう無壁舎
37.2 三角点
18.71 水準点
14.8 多角点(2級)
35.6 公共基準点(三角点)
25.73 公共基準点(水準点)
電子基準点
25.6 標石のない標高点
18.7 図化機測定による標高点
神社
寺院
キリスト教会
学校
病院
交番・駐在所
消防署
郵便局
工場
変電所
倉庫
火薬庫
揚排水ポンプ場
役場の支所・出張所等
官公署
裁判所
検察庁
税務署
森林管理署
公会堂・公民館
銀行
電気安定所
保健所
協同組合
幼稚園・保育園
ガソリンスタンド
駐車場
門
屋門
鳥居
高塔
電波塔
油井・ガス井
灯ろう
墓碑
記念碑
立像
独立樹
記念樹
煙突
水位観測所
タンク
灯台
灯標
路傍祠
トンネル・坑口
洞口
噴火口・噴気口
温泉・鉱泉
材料置場
石段
へい
かき
田
畑
果樹園
桑畑
その他の樹木畑
荒地
茶畑
パイナップル畑
桑畑
針葉樹林
竹林
庭園
竹藪
はい松地
しの地
ヤシ科植物
湿地
被覆
地上
空間
岩石を露出する部
滝
せき
用水路
水門
道路橋
防波堤・護岸
岩場
さんご礁
流転堆積物
砂丘
河川
砂州
砂嘴
潮汐
干潟
海岸
海浜
海食崖
海蝕棚
海蝕洞
海蝕柱
海蝕台
海蝕崖
海蝕窪
海蝕門
海蝕アーチ